

ОПИСАНИЕ МЕСТОПОЛОЖЕНИЯ ГРАНИЦ

Публичный сервитут объекта «Сооружение: «Подземный и надземный газопровод низкого давления»,
кадастровый номер 50:28:0080105:454

(наименование объекта, местоположение границ которого описано (далее - объект)

Раздел 1

Сведения об объекте

№ п/п	Характеристики объекта	Описание характеристик
1	2	3
1	Местоположение объекта	Московская область, городской округ Домодедово, д. Кутузово
2	Площадь объекта ± величина погрешности определения площади ($P \pm \Delta P$)	665 м ² ± 9 м ²
3	Иные характеристики объекта	Вид объекта реестра границ: Зона с особыми условиями использования территории Содержание ограничений использования объектов недвижимости в пределах зоны или территории: Публичный сервитут, для целей размещения линейных объектов системы газоснабжения, их неотъемлемых технологических частей. Срок установления 49 лет. Обладатель публичного сервитута: Акционерное Общество "Мособлгаз". Адрес: Московская обл, г. Одинцово, д. Раздоры, 1-й км Рублево-Успенского шоссе, д. 1, корп. Б. Электронная почта: info@mosoblgaz.ru

Раздел 2

Сведения о местоположении границ объекта





1. Система координат МСК-50, зона 2					
2. Сведения о характерных точках границ объекта					
Обозначение характерных точек границ	Координаты, м		Метод определения координат характерной точки	Средняя квадратическая погрешность положения характерной точки (Mt), м	Описание обозначения точки на местности (при наличии)
	X	Y			
1	2	3	4	5	6
1	425 506,50	2 212 473,05	Аналитический метод	0,10	—
2	425 542,85	2 212 430,12		0,10	
3	425 560,74	2 212 409,55		0,10	
4	425 563,81	2 212 411,88		0,10	
5	425 567,17	2 212 407,45		0,10	
6	425 573,05	2 212 411,63		0,10	
7	425 586,35	2 212 395,64		0,10	
8	425 602,08	2 212 375,93		0,10	
9	425 615,23	2 212 360,99		0,10	
10	425 612,23	2 212 358,34		0,10	
11	425 599,01	2 212 373,36		0,10	
12	425 583,25	2 212 393,11		0,10	
13	425 572,35	2 212 406,23		0,10	
14	425 566,37	2 212 401,90		0,10	
15	425 563,04	2 212 406,27		0,10	
16	425 560,26	2 212 404,00		0,10	
17	425 539,81	2 212 427,52		0,10	
18	425 503,45	2 212 470,46		0,10	
1	425 506,50	2 212 473,05	0,10		
3. Сведения о характерных точках части (частей) границы объекта					
1	2	3	4	5	6
—	—	—	—	—	—

Раздел 4
План границ объекта



Масштаб 1:1 000

Используемые условные знаки и обозначения:

-  7 - характеристическая точка границы зоны
-  - граница зоны
-  - граница земельного участка по сведениям ЕГРН
-  - граница кадастрового квартала по сведениям ЕГРН

Подпись _____



Дата « 23 » декабря 20 22 г.

Место для оттиска печати (при наличии) лица, составившего описание местоположения границ объекта